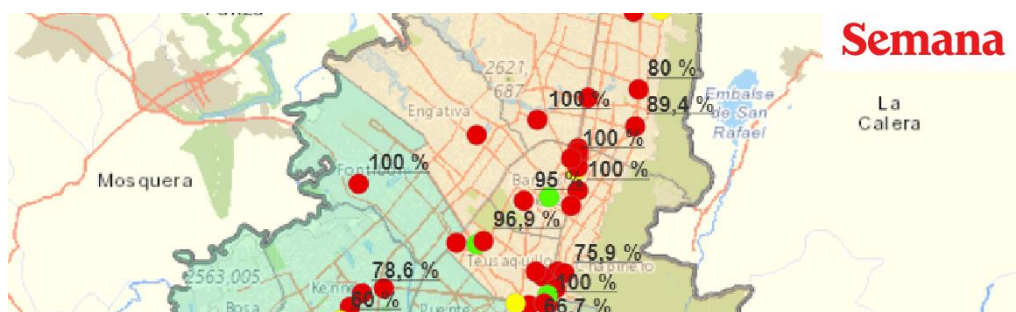


GEOLetter

Julio | 2020

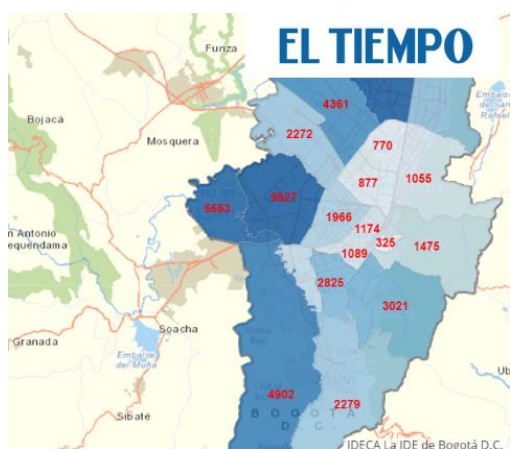
Noticias



Mapa de ocupación UCI Bogotá: 37 IPS superan el 70 % de su capacidad

Con un total de 957 camas UCI disponible y un 72,5 % de ocupación (a corte del 30 de junio), Bogotá enfrenta el reto de acelerar la instalación y adaptación de los centros médicos para no llegar al temido 75 %.

[Ver más>](#)



Bogotá, en alerta naranja y con cuarentena por localidades

Entérese cómo será el cronograma, cuáles son las nuevas reglas y lo que debe saber para esta nueva etapa de aislamiento que comienza en la capital del país, ubique su localidad y tome las medidas.

[Ver más>](#)



Con la plataforma ArcGIS, desarrolle su aplicación GRATIS

Cree su aplicación gratuitamente y cuando esté listo para venderla, pague la suscripción anual. La plataforma **ArcGIS para Desarrolladores** cubrirá todas sus necesidades de desarrollo para **almacenar, gestionar, representar**, compartir y analizar todo tipo de información con componente geográfico.

[Ver más >](#)



Coronavirus en Bogotá: ¿cuánto han crecido los contagios en su localidad?

Conozca en detalle los datos de los casos de COVID-19 en la capital y cómo se ha comportado de acuerdo con cada zona de la ciudad, el rango de edad de los contagiados y su estado de salud.

Estas son algunas de las cifras discriminadas por edad, género y estado de los contagiados.

[Ver más >](#)



"Podemos aprovechar la tecnología en espacios abiertos, como por ejemplo, reactivando un importante sector de la economía como es el turismo".

Helena Gutiérrez,
presidenta Esri Colombia

Es necesario masificar los pagos digitales, así como cerrar la brecha tecnológica

Los empresarios hacen referencia al desarrollo de ecosistemas de pagos online y de acelerar proyectos de transformación digital.

[Ver más >](#)

Entrenamiento

Nuevos cursos

Cursos virtuales | Segundo semestre

Conozca algunas herramientas que trajo la UC 2020 de ArcGIS a través de nuestros cursos

Explore nuestra [tienda virtual](#) y seleccione el curso que se ajuste más a sus necesidades; contamos con un gran portafolio de cursos virtuales guiados por instructor, conozca más, visitando nuestro [cronograma de cursos](#).

[Estoy interesado >](#)

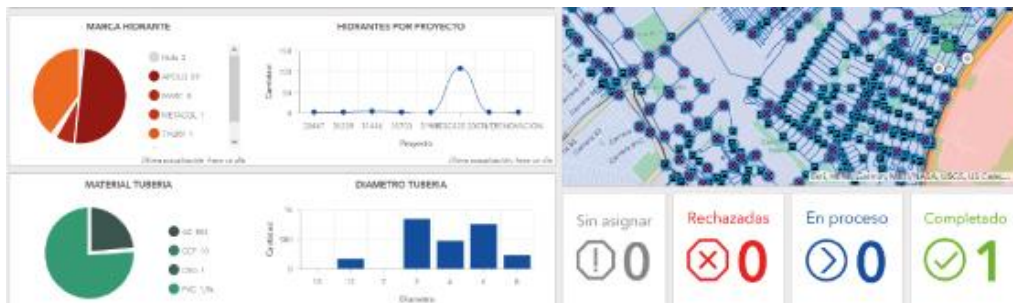
Nuevo Portal de Aprendizaje ArcGIS para Defensa y Seguridad

Mejore sus capacidades SIG con vídeos cortos, sesiones en vivo y material de apoyo que se adaptaran a su nivel de conocimiento de ArcGIS, este portal le permitirá iniciar desde un nivel básico de conocimiento de la plataforma hasta un nivel avanzado donde tendrá la capacidad de desarrollar aplicaciones especializadas como todo un profesional.

[Ver más>](#)



Para nuestra comunidad SIG

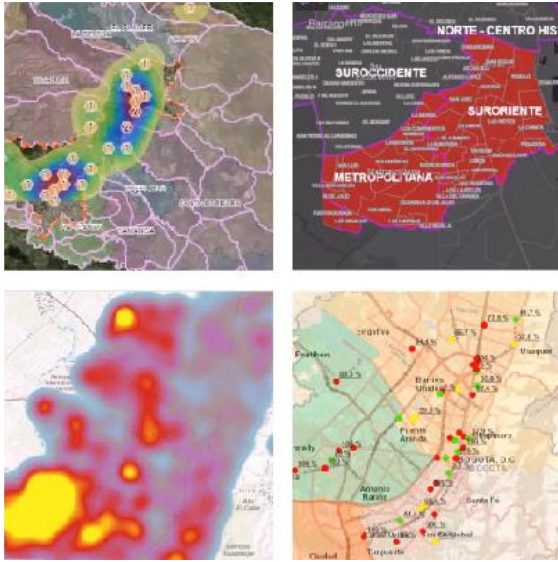


La tecnología como pilar para fortalecer la continuidad de las organizaciones

La solución de continuidad del negocio de Esri le permite supervisar las instalaciones para comprender mejor cuales de sus sedes, tiendas o locaciones están abiertas, afectadas o cerradas.

También le permite **supervisar el estado de salud y laboral** de los empleados, para que sepa quién está trabajando y desde dónde lo está haciendo.

[Ver más>](#)



Casos de éxito con el paquete de respuesta al COVID-19

Conozca como las entidades territoriales han implementado con éxito el paquete de respuesta gratuito para compartir información calificada y mitigar el impacto del COVID-19

[Ver más>](#)

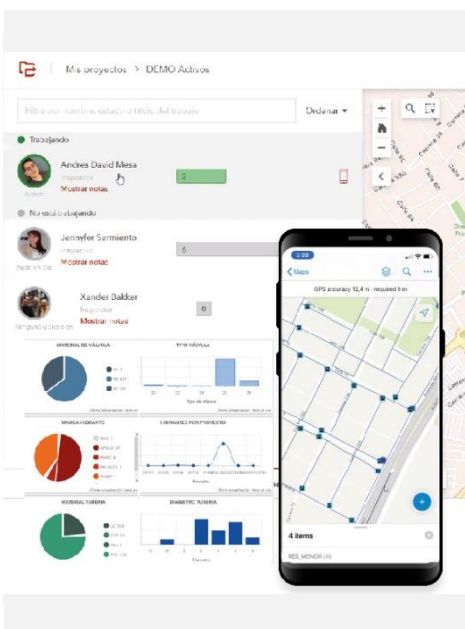
GISmart, nuestra solución para inventarios geográficos

Partner G&G Technology desarrolló una solución para optimizar recursos en la administración de sus redes de telecomunicaciones, aplíquelo en su compañía.

[Ver más>](#)

Anillo	Código	Alcance (mts)	Azimuth (Grados)	Cobertura (Grados)
1	1			
1	2			
1	3			
1	4			
1	5	1700		
1	6			
3	7			
3	8			

Solución GISmart



Recuperación y reapertura de su negocio

Para planificar eficazmente la recuperación empresarial, los líderes de las organizaciones necesitan gestionar sus recursos al interior de su organización. Las organizaciones pueden usar la inteligencia de ubicación para monitorear el impacto del COVID-19 y planificar la **recuperación y reanudación** de sus operaciones cumpliendo con la normatividad vigente.

Siga estos pasos



Rastree el contacto de sus empleados para evitar contagios



Controle los niveles de ocupación de sus instalaciones para cumplir con la normatividad



Priorice la reapertura de sus tiendas, sedes u oficinas



Planee y gestione los espacios en sus instalaciones a través de microsimulación

[más información>](#)

COVID-19 en la Amazonia

Conozca la plataforma de participación comunitaria, donde se puedan mencionar las iniciativas y herramientas relacionadas con el Covid-19, generar colaboración e intercambio de datos entre los interesados.

[Ver más>](#)



[Manténgase informado](#)

Bogotá | (1) 650 1550 | Cll. 90 # 13 - 40
Cali | (2) 489 0617 | Av. 4 Norte # 7N - 46 Local 33
Medellín | (4) 226 6657 | Cll. 16 # 41 - 210
¿Necesita una cotización? [Agende una cita telefónica](#)
Copyright © 2020 Esri Colombia. Todos los derechos
Esri.co | [Unsubscribe](#)

