


Esri en los medios | Noticias



Eventos destacados del mes

[Ver calendario](#)



¡Ya llega la Esri CUE 2021!

Conozca los proyectos más innovadores realizados con ArcGIS, mejore sus habilidades técnicas y amplíe su red de contactos.

Este año contaremos con nuevos **casos de éxito** que no solo se destacan por su innovación tecnológica sino por su **impacto en la sociedad**.

[Regístrese](#) | [Conozca la agenda](#)



“Según la ONU debemos tener para el 2030 acciones efectivas para la reducción de emisiones de gases de efecto invernadero (GEI), teniendo como meta mantener el aumento de la temperatura global promedio por debajo de los 2° C según lo establecido en el Acuerdo de París para así evitar una catástrofe mundial.

Es por esto que Jack Dangermond en la UC2021, a nombre de Esri reforzó su apoyo al trabajo global de nuestros usuarios y al compromiso con la **ciencia, la sostenibilidad y el cambio positivo**.

Llevamos más de 50 años comprometidos con la conservación de nuestro planeta e interviniendo en soluciones que ayuden a protegerlo.

Creemos firmemente que la tecnología SIG y las herramientas analíticas actuales ayudan a elaborar **planes de acción climática y de sostenibilidad** integrando a toda la comunidad de manera efectiva.

Y aquí en Esri Colombia, Ecuador, y Panamá queremos durante la [CUE2021](#) invitar a todos los clientes, funcionarios del gobierno, ambientalistas, académicos e investigadores a aportar sus conocimientos para integrarlos sobre la herramienta ArcGIS y poder generar trabajos colaborativos más valiosos, que contribuyan con las acciones efectivas y lograr cumplir la meta del 30/30 “proteger el 30% de la tierra y el mar” en nuestros territorios.

¡Contamos con todos ustedes!



¡Exponga en la Galería de Mapas y sea reconocido como el mejor profesional SIG!

Comparta su trabajo con toda nuestra comunidad y sea parte de la transformación digital para la creación de un Futuro Sostenible con SIG.

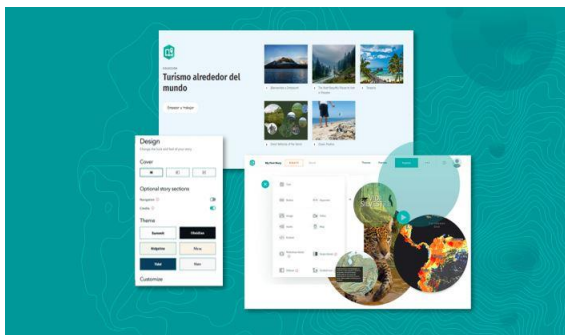
[Participar](#)



Webinar Inteligencia de la localización: tome decisiones para su negocio en tiempo real
26 de agosto - 11:00 a.m.

Encuentre el lugar óptimo para su próxima sucursal, identifique zonas con clientes potenciales y minimice costos diseñando un flujo de trabajo de distribución.

[Regístrese](#)



Mejore sus habilidades en la técnica de contar historias a través de mapas
25 y 26 de agosto - 3:00 - 5:00 p.m.

A partir de ArcGIS StoryMaps podrá crear aplicaciones web combinando texto, mapas interactivos y otros contenidos multimedia; con historias inspiradoras e inmersivas.

[Regístrese](#)

Me gusta lo que veo! -----

[Suscribirme a este boletín](#)


Comunidad SIG _____



Desafío de ArcGIS StoryMaps 2021 | Para restaurar nuestros océanos

Construya una historia y salve el planeta con el nuevo desafío organizado conjuntamente por Esri & NatGeo.

[Participar](#)



Memorias webinar Inteligencia de la localización en proyectos de construcción inmobiliaria

Conozca cómo apoyar distintos procesos en su proyecto de construcción.

[Ver más](#)



Defina un plan de acción sostenible para su ciudad con ArcGIS Urban

Solicite la demostración de ArcGIS Urban y planifique su espacio urbano bajo el modelo de ciudad inteligente. Conozca las funcionalidades de esta herramienta en el siguiente video.

[Ver más](#)



Memorias GeoTips | Sesión 1: Migración de ArcMap a ArcGIS Pro

En un formato conversacional hablaremos de las novedades y tendencias SIG de los productos que ofrece Esri. Información importante para nuestros usuarios ArcGIS.



Conozca a nuestros nuevos Business Partners

- [Spectra](#)
- [SYNCHRONIZED SOLUTIONS](#)
- [Ci2](#)
- [Valor +](#)
- [OneSystem](#)

Business Partners Esri



Intelligis en el MarketPlace



Geospatial Data Content:

El producto contiene información georreferenciada de los puntos de interés (POIs) de Panamá, Costa Rica, Nicaragua, Honduras, El Salvador, Guatemala, Colombia, Ecuador y República Dominicana, clasificados por categoría de información.

[Ver más](#)

Garantice entregas completas, disminuya los tiempos de entrega, balancee la carga de trabajo de los conductores, reduzca costos operativos y comparta la ubicación del paquete con el cliente final, todo en contexto geográfico y en tiempo real.

[Ver más](#)

Entrenamiento

Explore nuestra [aula de entrenamiento virtual](#) y seleccione el curso que se ajuste más a sus necesidades.



Diseñe su primer mapa impactante

Aprenda a crear mapas fáciles de interpretar, con diseños adecuados para su audiencia y resalte su trabajo con elementos visuales que le darán un mayor significado y representación al contenido que quiere transmitir.

[Regístrese](#)

Trabaje con nosotros

Queremos trabajar con usted por un país donde la geografía es el punto de encuentro para tomar mejores decisiones.



[Arquitecto de soluciones](#)



[Consultor SIG](#)

[Ver más](#)

[Quiero recibir el próximo](#)

Esri Colombia | Bogotá | (1) 650 1550 | Cl. 90 # 13 - 40

Esri Ecuador | + 593 (2) 450 0230 | Esquina Av. 6 de Diciembre N 34-360 y Portugal, Edificio Zyra

Esri Panamá | + 507 303 2756 | Calle Luis Bonilla Edificio 118A Y B Ciudad del Saber, Panamá
Copyright © 2020 Esri Colombia, Esri Ecuador y Esri Panamá. Todos los derechos reservados.

[Esri.co](#) | [Esri.com.ec](#) | [Esri.pa](#) | [Unsubscribe](#)



Certificados por:

