








Cronograma cursos programados 1er Trimestre 2022



Categoría	Nombre del curso	Cantidad días	Enero	Febrero	Marzo
	Introducción a los SIG con ArcGIS	 2 días	18 al 21 (8:00 a.m. a 12:00 p.m.)	1 al 4 (8:00 a.m. a 12:00 p.m.) presencial	3 y 4 8:00 p.m. a 5:00 p.m.
	ArcGIS Pro: Flujos de trabajo esenciales	 3 días	26 al 28 (8:00 a.m. a 5:00 p.m.)	14 al 18 (8:00 a.m. a 12:00 p.m.)	16 al 18 (8:00 p.m. a 5:00 p.m.)
	Explorando las posibilidades de los SIG en su organización (Nuevo)	 2 días		8 al 11 (8:00 a.m. a 5:00 p.m.)	28 al 31 (8:00 a.m. a 12:00 p.m.)
	Migrando de ArcMap a ArcGIS Pro	 2 días			10 al 11 (8:00 a.m. a 5:00 p.m.)
	ArcGIS Online: Flujos de trabajo esenciales	 1 día	20 y 21 (1:00 a 5:00 p.m.)		
Mapas y visualización	Creando Mapas y Visualizaciones con ArcGIS	 3 días		15 al 18 (1:00 a 5:00 p.m.)	
Análítica espacial	Analítica Espacial con ArcGIS Pro	 3 días		21 al 25 (8:00 a 12:00 p.m.)	
	Ciencia de datos espaciales usando ArcGIS Pro	 3 días			7 al 11 (1:00 a 5:00 p.m.)
Imágenes y sensores remotos	Análisis de Imágenes en ArcGIS Pro	 2 días			24 y 25 (8:00 a.m. a 5:00 p.m.)
	Gestión y procesamiento de imágenes de Drones usando ArcGIS	 2 días			28 al 31 (8:00 a.m. a 12:00 p.m.)
Colaborar y compartir	Compartiendo contenidos con ArcGIS Enterprise (Nuevo)	 2 días	27 y 28 (8:00 a.m. a 5:00 p.m.)		28 al 31 (1:00 a.m. a 5:00 p.m.)
	ArcGIS 4: Compartiendo contenido en la web	 3 días			
Recolección y administración de datos	Recopilación y manejo de datos de campo usando ArcGIS	 2 días	18 al 21 (1:00 a 5:00 p.m.)	8 al 11 (8:00 a.m. a 12:00 p.m.)	
	Trabajando con datos de parcelas en ArcGIS Pro	 3 días		02 al 04 (8:00 a.m. a 5:00 p.m.)	
	Creación y edición de información con ArcGIS Pro	 2 días			22 al 25 (8:00 a.m. a 12:00 p.m.)
	Administración de datos geoespaciales en ArcGIS	 2 días	20 y 21 (8:00 a.m. a 5:00 p.m.)	08 al 11 1:00 a 5:00 p.m.)	
Bases de datos y administración del servidor	Configuración del control de versiones Branch en ArcGIS (Nuevo)	 3 días		23 al 25 (8:00 a.m. a 5:00 p.m.)	
	ArcGIS Enterprise: Flujos de trabajo para administración	 3 días	12 al 14 (8:00 a.m. a 5:00 p.m.)		
	ArcGIS Enterprise: Configurando una implementación básica	 2 días			15 al 18 (1:00 a 5:00 p.m.)
	Implementación y manejo de geodatabases multiusuario	 2 días		15 al 18 (1:00 a 5:00 p.m.)	
Desarrollo de aplicaciones	Creación de scripts de Python para ArcGIS	 3 días	24 al 28 (8:00 a.m. a 12:00 p.m.)		
	Preparación de datos para aplicaciones SIG (Nuevo)	 2 días		22 y 23 (8:00 a.m. a 5:00 p.m.)	
Cursos enfocados por sector	Gestión catastral usando la plataforma ArcGIS	 2 días		17 y 18 (8:00 a.m. a 5:00 p.m.)	
	Análisis e Interpretación geológica Usando ArcGIS	 2 días	24 y 25 (8:00 a.m. a 5:00 p.m.)		
	Trabajando con Utility Networks en ArcGIS	 2 días			8 al 11 (8:00 a.m. a 12:00 p.m.)
	Delimitación y Caracterización de Cuencas hidrográficas usando ArcHydro	 1 día		02 (8:00 a.m. a 5:00 p.m.)	
	Estructuración del Modelo de Almacenamiento Geográfico de la ANLA usando ArcGIS	 3 días	26 al 28 (8:00 a.m. a 5:00 p.m.)		

Mas información:

