

# GEOLetter

Mayo | 2022



[Calendario de eventos](#)

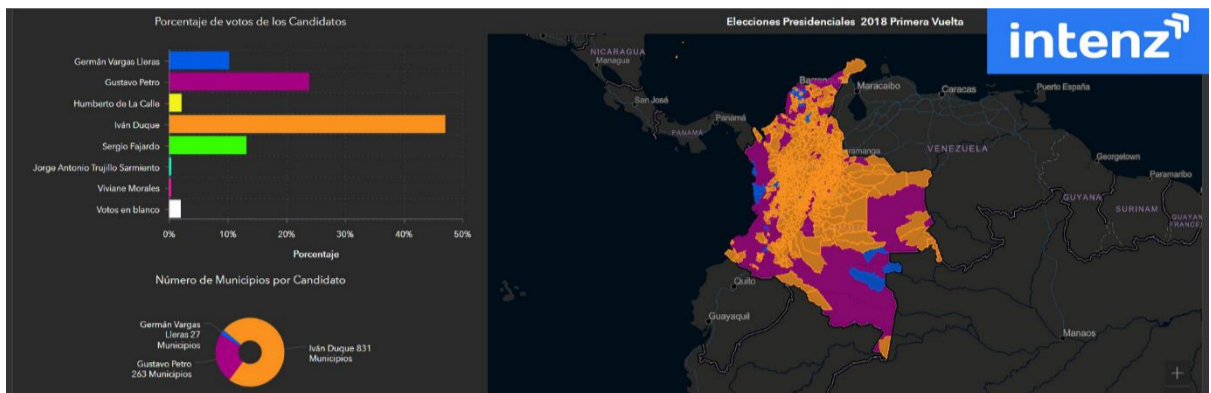
[Podcast Hablemos Naturalmente](#)

[Esri UC 2022](#)

[Encuentros Esri 2022](#)

[Cronograma de entrenamiento](#)

## Esri en los medios | Noticias



**Crean mapas geoespaciales con información detallada sobre el comportamiento electoral colombiano**

[Ver noticia](#) | [Ver mapa](#)




**Aguas de Cartagena y su compromiso con la ciudad Patrimonio de la Humanidad**

[Ver noticia](#)



**Nuevo Podcast de Esri, Hablemos Naturalmente: Episodios y más**

[Ver noticia](#)



**Uso de la tecnología geoespacial y análisis del comportamiento electoral en Colombia.**

[Ver noticia](#)

## Eventos destacados del mes

Conozca cómo **ArcGIS** puede llevar a su organización a la **transformación digital**, aún está a tiempo de registrarse, participe de nuestros encuentros y manténgase actualizado en **soluciones SIG**.

### ArcGIS para Transporte Público

**26 de mayo**

[Registrarse](#)



### ArcGIS para Petróleo

**02 de junio**

[Registrarse](#)



### ArcGIS para Comercio y Negocios

**09 de junio**

[Registrarse](#)



### ArcGIS para Sostenibilidad

**15 y 16 de junio**

para participar en conversaciones con visión de futuro, descubrir historias innovadoras y proyectos de ayuda humanitaria y desarrollo, que aborden los factores sociales, económicos y ambientales necesarios para construir un futuro más sostenible.


[Registrarse](#)



Tome decisiones mejor informadas y conozca las nuevas experiencias contadas por empresas públicas y privadas, usuarias de los SIG.

[Más información](#)

## Geografía con conciencia climática para un futuro sostenible 26 y 27 de mayo



Acompáñenos en nuestro evento para conocer cómo los SIG participan en la **planificación de las operaciones humanitarias y mitigar el impacto ambiental**.

Además, abordaremos temas como proyectos de **banca multilateral**, el poder de los **mapas inteligentes en tiempos de crisis**, e iniciativas para la **conservación**.

[Registrarse](#)



### Por si te lo perdiste

#### Lanzamiento del Observatorio de Economía Forestal de Colombia



En el evento Interzum 2022, el **Ministerio de Ambiente y Desarrollo Sostenible** y el **Ministerio de Agricultura y Desarrollo Rural**, con el apoyo de **GGGI**, presenta el nuevo Observatorio de Economía Forestal, desarrollado con **ArcGIS Hub**, un portal que dispone información del **sector forestal de Colombia**, a través de visores geográficos y tableros de control, para productores, inversores e interesados.

[Visítelo aquí](#)

#### Podcast | Nuevo episodio #5

#### Hablemos Naturalmente: Bioeconomía en un país tropical

Invitado: **Felipe García**, Líder de la misión de Bioeconomía Instituto de Investigación de recursos Biológicos Alexander von Humboldt.



[Escuchar](#)



¿Se ha preguntado el papel que cumple la geografía en la ejecución de una respuesta oportuna y eficaz a la salud pública?

[Ver más](#) | [Conocer solución](#)

### Business Partners

#### Damos la bienvenida a BIM Latam al Programa de Business Partners de Esri



Consultora BIM con más de 15 años de experiencia, ha desarrollado una **Metodología BIM**, basada en un manual de normas y una serie de **archivos de soporte** que permiten a sus clientes, **migrar Modelos BIM desde el diseño en CAD**, hasta la construcción y operación del proyecto.

#### Más información:

Lorena Rico Sánchez, Product Manager Esri: [l.rico@bim-latam.com](mailto:l.rico@bim-latam.com).  
**Web:** [bim-latam.co](http://bim-latam.co)

[Directorio virtual](#)

### Diplomado en Drones aplicados a Estudios Ambientales y Estructuración De GDB ANLA + Certificado Operador UAS



Habilítese en la **operación de drones en Colombia**, cursando el diplomado en **drones aplicados a estudios ambientales y estructuración de GDB ANLA** + certificación como Operador UAS

Este programa está dirigido a **estudiantes universitarios** de últimos años, profesionales universitarios en temas relacionados con **estudios ambientales y análisis espaciales de datos**, cartografía y sistemas de información y público en general.

Contacto: [cto@geomap.com.co](mailto:cto@geomap.com.co)

[Más información](#)



### NUEVO: Programa profesional de administración del sistema ArcGIS

Sabemos que la **administración de un SIG** puede ser retador, es por esto que el **centro autorizado de entrenamiento ArcGIS**, creó el programa profesional de administración del sistema ArcGIS, donde usted aprenderá a **implementar, configurar y monitorear el sistema ArcGIS** enfocado en las necesidades de su organización.

[Conocer más del programa](#)



### Laboratorio del mes | gratuito

**Martes 31 de mayo**

Aprenderá a localizar direcciones y coordenadas para su organización y tome decisiones basadas en información precisa.

[Regístrese](#)

Esri Colombia | Bogotá | (1) 650 1550 | Cll. 90 # 13 - 40

Esri Ecuador | + 593 (2) 450 0230 | Esquina Av. 6 de Diciembre N 34-360 y Portugal, Edificio Zyra

Esri Panamá | + 507 303 2756 | Calle Luis Bonilla Edificio 118A Y B Ciudad del Saber, Panamá  
Copyright © 2022 Esri Colombia, Esri Ecuador y Esri Panamá. Todos los derechos reservados.

[Esri.co](#) | [Esri.ec](#) | [Esri.pa](#) | [Desuscribirse](#) | [Agendar cita con experto SIG](#)

 **esri** Colombia  **esri** Panamá  **esri** Ecuador

Certificados por:

